

Spotkanie otwierające



Projekt współfinansowany ze środków Unii Europejskiej w ramach Programu Operacyjnego Pomoc Techniczna 2014-2020





Plan spotkania

1. Budżet Obywatelski dla Dąbrowy Górniczej.
2. Diagnoza osiedla.
3. Partycypacyjne wypracowanie pakietów rewitalizacyjnych w osiedlach na rok 2020.
4. Uwagi techniczne.

Czas trwania: ok 120 min.

-
- a) Akcja Edukacyjno - Informacyjna,
 - b) Zgłaszanie projektów,
 - c) Weryfikacja formalna i merytoryczno-prawna,
 - d) Odwołania autorów projektów,
 - e) Głosowanie mieszkańców na projekty,
 - f) Ogłoszenie wyników głosowania,
 - g) Ewaluacja i monitoring.

BO



Schemat działania BODG

www.bo.dabrowa-gornicza.pl



Diagnoza osiedla



- a. zadania zrealizowane w osiedlu z budżetu gminy w latach ubiegłych, w tym z Dąbrowskiego Budżetu Partycypacyjnego,
- b. planowane zadania do realizacji z budżetu gminy,
- c. problemy i potrzeby mieszkańców, słabe i mocne strony osiedla.

Planowane inwestycje



Planowane zadania do realizacji z budżetu gminy.

[Mapka inwestycji.](#)

Zrealizowane inwestycje



Zadania realizowane w osiedlu z budżetu gminy w latach ubiegłych z DBP:

- **Modernizacja placu pomiędzy budynkami Kościuszki 20-24** - Wykonanie remontu schodów przy budynku Kościuszki 20 oraz nasadzenie roślinności. Szacunkowy koszt: 70 000,00 zł.

Stan realizacji: Został wykonany przedmiar i kosztorys inwestorski, prace zostaną podjęte przy nastaniu dogodnych warunków atmosferycznych.

- **Parking przy ul. Kościuszki 58 oraz 60** - Modernizacja i rozbudowa istniejącego parkingu. Szacunkowy koszt: 22 520,00 zł.

Stan realizacji: Przygotowano materiały do wszczęcia postępowania przetargowego.

- **Nowe książki dla biblioteki** - Uzupełnienie księgozbioru biblioteki. Szacunkowy koszt: 70 000,00 zł.

Stan realizacji: W trakcie opracowania umowa o przekazanie środków finansowych.

- **Przebudowa drogi wewnętrznej osiedlowej wraz z oświetleniem typu parkowego** - Wykonanie miejsc parkingowych, remont nawierzchni drogi, montaż oświetlenia, nasadzenia zieleni. Szacunkowy koszt 233 000,00 zł.

Stan realizacji: Przygotowano materiały do wszczęcia postępowania przetargowego.

- **Wymiana nawierzchni chodnikowej i zazielenienie skweru** - Wymiana nawierzchni asfaltowej chodnika, remont schodów, nasadzenie zieleni. Szacunkowy koszt: 46 000,00 zł.

Stan realizacji: Przygotowano materiały do wszczęcia postępowania przetargowego.

Stan realizacji projektów na stronie www.twojadabrowa.pl.

Śródmieście



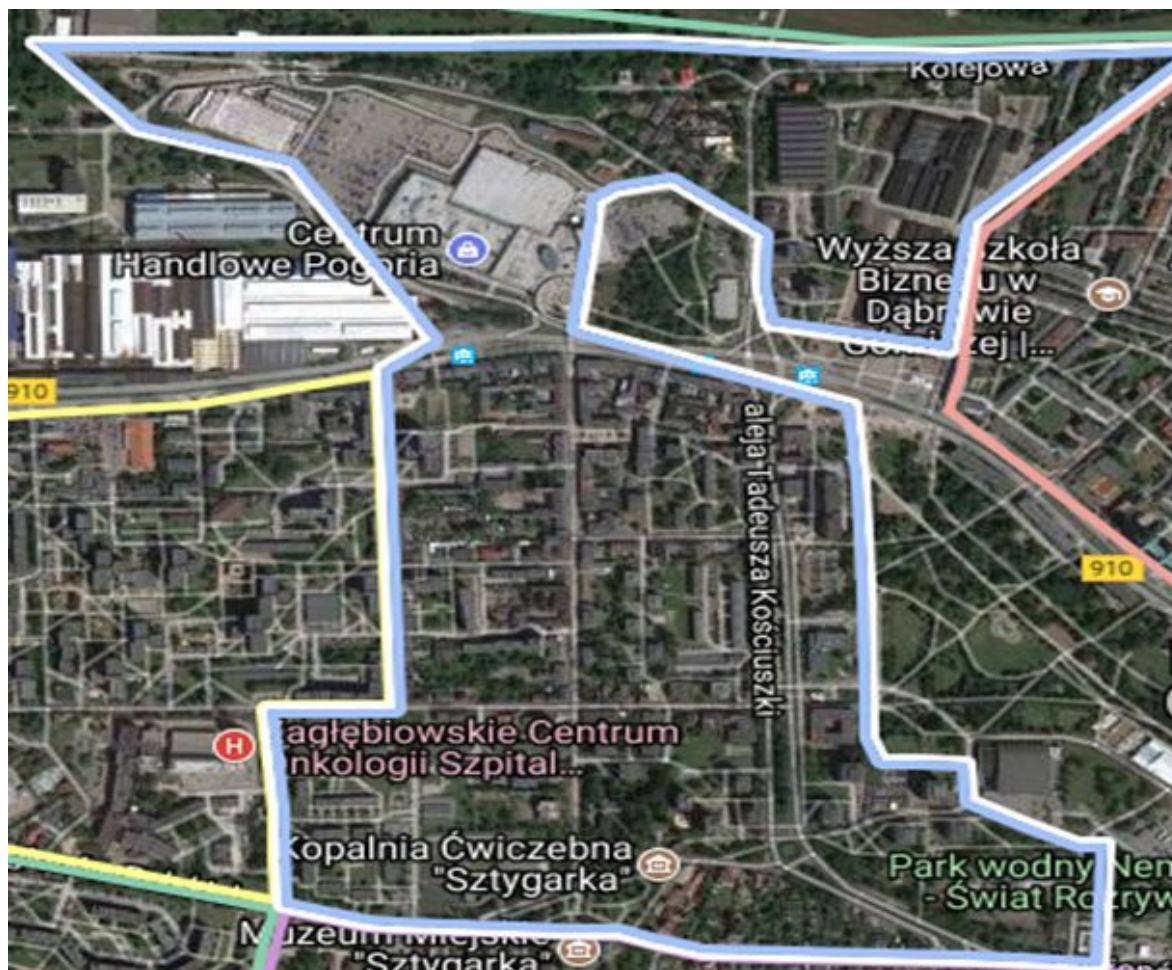
liczba mieszkańców

6891

kwota przeznaczona na dzielnicę
w ramach DBP 2.0 w roku 2019

350 500,41 zł

Granica osiedla



Wyniki mapowania



Podczas poprzedniej edycji Budżetu Partycypacyjnego odbyło się “mapowanie osiedla”. Mieszkańcy, metodą warsztatową, wskazywali na:

- ważne miejsca w dzielnicy, jej mocne strony
- obszary problemowe, słabe strony dzielnicy



Przyjazna przestrzeń

- estetycznie zagospodarowana – mała architektura, meble miejskie,
- bezpieczna – oświetlona, patrole policji, straży miejskiej
- zadbana, harmonijna – wizja urbanistyczna
- serce miasta – dużo się dzieje, festyny, miejsce spotkań
- czysta
- dużo zieleni, gdzie można odpocząć
- są w niej miejsca, gdzie jest cicho
- dostępna dla wszystkich

Ważne miejsca

- Miejska Bibliotek Publiczna – miejsce spotkań, warsztatów,
- Pałac Kultury Zagłębia
- Park przy pomniku S. Staszica
- bliska odległość do Parku Hallera
- ul. 3-go Maja potencjał na wizytówkę dzielnicy
- łatwy dostęp do różnych miejsc rozrywki, kultury, sportu, transportu publicznego

Obszary problemowe



- najważniejszym problemem pojawiającym się na terenie osiedla jest parkowanie, zgłoszono pomysł stworzenia parkingu piętrowego, na ziemnego pomiędzy Biblioteką Miejską, a Superjednostką, stworzenie stref parkingowych, parkowanie interesantów pod blokami mieszkańców oraz zajmowanie i tak ograniczonej możliwości parkowania mieszkańcom – ul. Bandrowskiego
- zgłoszono propozycję zamknięcia ruchu samochodowego na ul. 3 Maja, zorganizowanie wjazdu na parking byłego kina Bajka z innej strony,
- zgłoszono problemy z śmietnikami, wiatami przy ul. Paryskiej, latające śmieci, utrzymanie czystości ul. 3 Maja, zaproponowano większą ilość koszy na śmieci, nieczystości po czworonogach,
- problemem są zdewastowane i nierówne chodniki na terenie osiedla, zwłaszcza ul. Paryska, Sobieskiego – parkujące samochody na nich
- zaproponowano stworzenie miejsca do wypoczynku, plac zabaw w okolicach ul. Bandrowskiego

Diagnoza osiedla

Na podstawie “mapowania osiedla” z poprzedniej edycji DBP oraz sondaży przeprowadzonych z mieszkańcami w dzielnicy rozpoznano:

- przestrzenie publiczne
- przestrzenie półprywatne
- przestrzenie puste
- ciągi spacerowe
- ciągi tranzytowe (bariery przestrzenne)
- ofertę rekreacyjną dzielnicy



dialog / otwartość / zaangażowanie



Przestrzenie publiczne

Otwarte przestrzenie między budynkami, które są dostępne dla wszystkich, określone miejsca, z których mieszkańcy swobodnie korzystają.

Przestrzenie publiczne

Kopalnia Ćwiczebna Sztygarka - muzeum dodatkowo park obok, przestrzeń spacerowa, zadbana, z zielenią urządzoną, przystankiem autobusowym w pobliżu.






dialog / otwartość / zaangażowanie



Przestrzenie publiczne

Plac/Skwer przy ul. 3 Maja

Przestrzeń z fontanną i ławkami. Jest dobrze utrzymana. Możliwość wykorzystanie tej przestrzeni do różnych spotkań i aktywności społecznych



Przestrzenie półprywatne



Otwarte przestrzenie między budynkami, które są dostępne dla wszystkich, ale wytyczone przez pewną grupę mieszkańców (nie raz można dokładnie wskazać kto tam bywa), np. przydomowe ogródki, zagospodarowanie wspólnych podwórek.

Przestrzenie półprywatne



1 Podwórko osiedlowe

Podwórka między np trzema blokami. Posiadają np. ławeczkę, ogródek itp.

Ciągi spacerowe



Deptaki, ciągi spacerowe (takie główne w osiedlu), np. często użytkowane przez rodziny z dziećmi ścieżki rowerowe, np. trasy wydarzeń cyklicznych, itp.

Ciągi spacerowe



ul. 3 Maja - Projekt Żywa Ulica



Ciągi tranzytowe

Aleja Kościuszki



Ciągi tranzytowe

Droga nr 910





Oferta rekreacyjna dzielnicy

Aktywności deklarowane przez mieszkańców.

Zaznaczone miejsca wraz z opisem oferty rekreacyjnej dla mieszkańców (warsztatów, spotkań, itp.) w roku 2018 (np. biblioteki, kluby osiedlowe, świetlice środowiskowe, domy kultury, parafie, szkoły, centrum sportu i rekreacji).

Oferta rekreacyjna osiedla

Młodzieżowy Ośrodek
Pracy Twórczej -
warsztaty, zajęcia
artystyczne.



Miejska Biblioteka
Publiczna - spotkania
autorskie, warsztaty.



Oferta rekreacyjna osiedla

Kompleks sportowy przy ZS Sztygarka



Czym jest DBP?



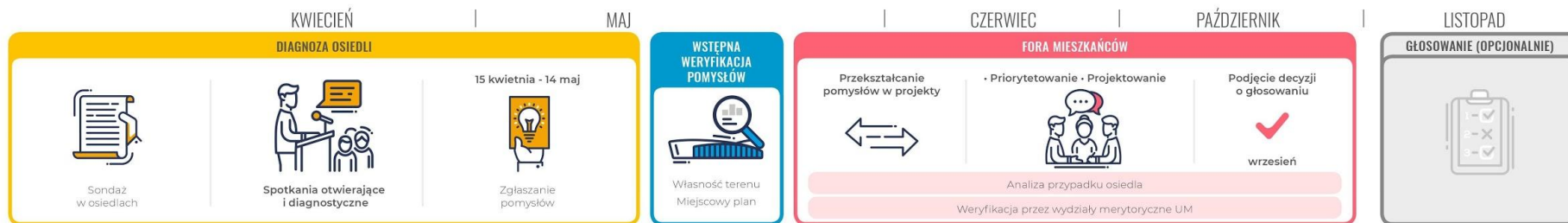
Budżet Partycypacyjny to forma konsultacji społecznych w sprawie przeznaczenia części pieniędzy z budżetu miasta na pomysły zgłaszane przez mieszkańców.

Czym jest DBP?



Schemat Działania VII edycji

www.twojadabrowa.pl



Inne formy działań



Inicjatywa lokalna

NaprawmyTo.pl

Uwagi techniczne



1. Nazwy projektów - nie używać wymyślnych czy poetyckich. Preferowane proste nazwy: Remont chodnika przy ul. Stawowej 34, czy Budowa parkingu przy ul. Tysiąclecia 73.

Zgłoś się do swojego
animatora osiedlowego!

piotr.seremet.dbp@gmail.com

Dziękuję za uwagę



Projekt współfinansowany ze środków Unii Europejskiej w ramach Programu Operacyjnego Pomoc Techniczna 2014-2020

